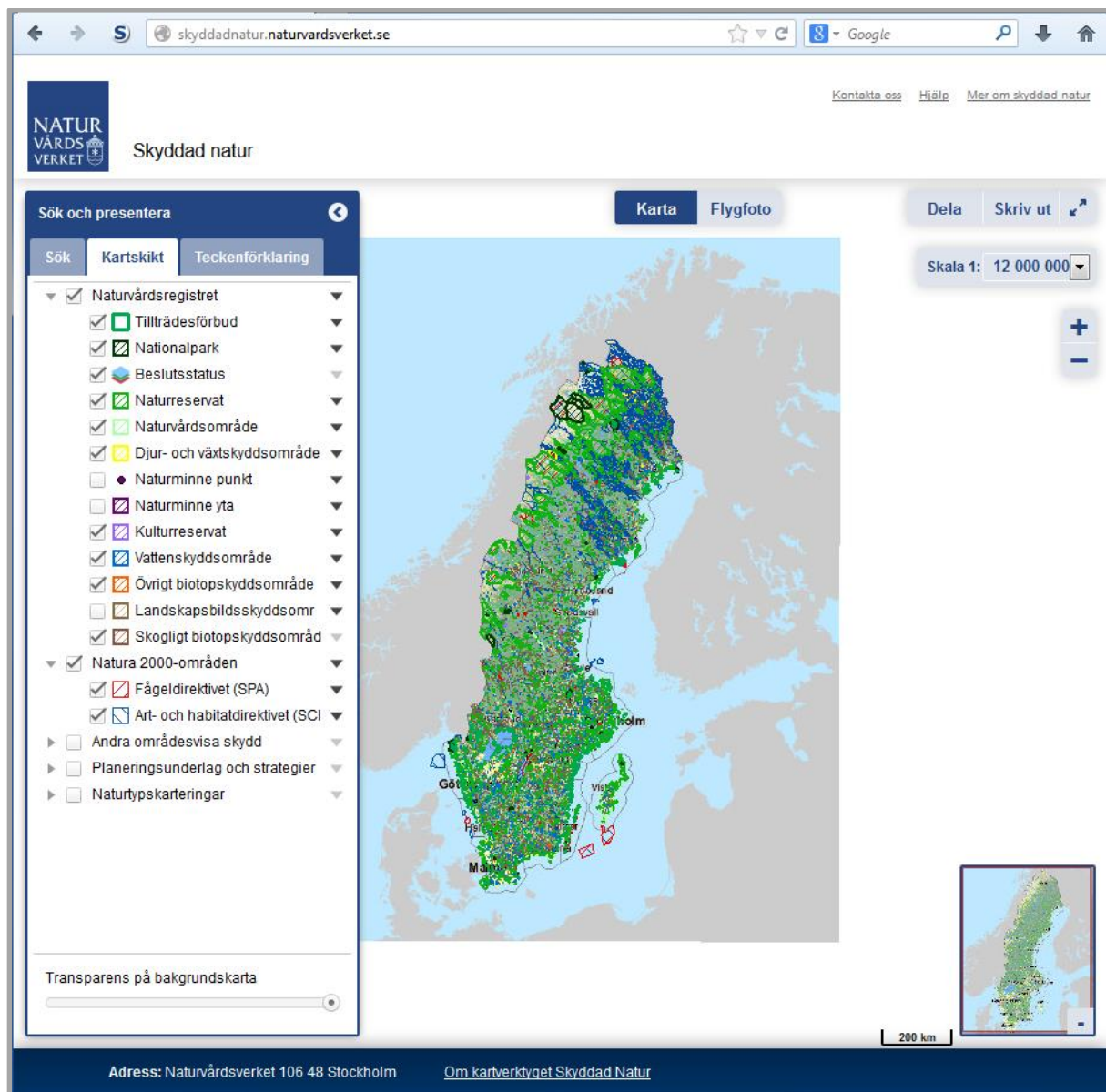


Vägledning för att ladda ner vattenskyddsområdets utsträckning från Naturvårdsverkets webbsida "Skyddad natur"

Notera att CKB inte är ansvarig för data på denna hemsida

1. Gå till: <http://skyddadnatur.naturvardsverket.se/>. Webbsidan ser ut som på bilden nedan:



The screenshot shows the web application interface for "Skyddad natur" (Protected Nature) on the website skyddadnatur.naturvardsverket.se. The interface includes a search and presentation panel on the left, a main map area, and a right-hand control panel. The search panel is titled "Sök och presentera" and contains a list of categories with checkboxes and expandable arrows. The main map area displays a map of Sweden with various colored overlays representing different types of protected areas. The right-hand panel includes buttons for "Karta" and "Flygfoto", a "Dela" button, a "Skriv ut" button, and a scale control set to "Skala 1: 12 000 000". A small inset map of Sweden is visible in the bottom right corner of the main map area. The footer of the page contains the address "Adress: Naturvårdsverket 106 48 Stockholm" and a link "Om kartverktyget Skyddad Natur".

Sök och presentera

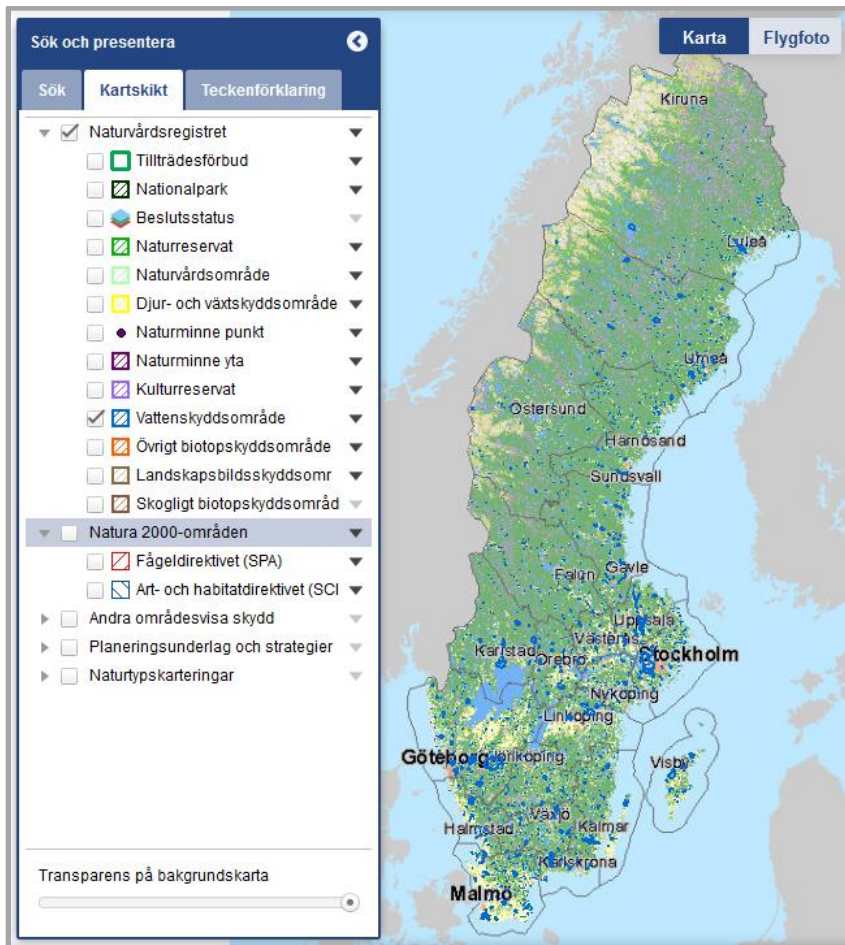
Sök Kartskikt Teckenförklaring

- Naturvårdsregistret
 - Tillträdesförbud
 - Nationalpark
 - Beslutsstatus
 - Naturreservat
 - Naturvårdsområde
 - Djur- och växtskyddsområde
 - Naturminne punkt
 - Naturminne yta
 - Kulturresevat
 - Vattenskyddsområde
 - Övrigt biotopskyddsområde
 - Landskapsbildsskyddsomr
 - Skogligt biotopskyddsområd
- Natura 2000-områden
 - Fågeldirektivet (SPA)
 - Art- och habitatdirektivet (SCI)
- Andra områdesvisa skydd
- Planeringsunderlag och strategier
- Naturtypskarteringar

Transparens på bakgrundskarta

Adress: Naturvårdsverket 106 48 Stockholm Om kartverktyget Skyddad Natur

2. I menyn Sök och presentera (vänster om kartan), flik Kartskikt; avmarkera alla data-lager under Naturvårdsregistret och Natura 2000-områden, utom data-lagret Vattenskyddsområde (se bilder nedan):



4. Nu visas en tabell med en lista över vattenskyddsområdena som finns i kommunen (se bilder nedan):

Sök och presentera

Sök | Kartskikt | Teckenförklaring

▲ Enkel sökning

Region: Vellinge Kommun

Skyddstyp: Vattenskyddsområde

<Välj>

<Välj>

Rensa | Sök

4 träffar

Namn ↑	Skyddstyp	Kommun(er)	Beslutsstatus
Arrie	Vattenskydds...	Vellinge	Gällande
Vellinge kom...	Vattenskydds...	Trelleborg, V...	Gällande
Västra Ingelst...	Vattenskydds...	Vellinge	Gällande
Östra Grevie	Vattenskydds...	Vellinge	Gällande

5 km

5. I tabellen kan du klicka på vattenskyddsområdets namn för att se mer information och zooma in till området på kartan (se bilder nedan):

Sök och presentera

Sök Kartskikt Teckenförklaring

Enkel sökning

Region: Vellinge Kommun

Skyddstyp: Vattenskyddsområde

<Välj>

<Välj>

Rensa Sök

4 träffar

Namn ↑	Skyddstyp	Kommun(er)	Beslutsstatus
Arrie	Vattenskydds...	Vellinge	Gällande
Vellinge kom...	Vattenskydds...	Trelleborg, V...	Gällande
Västra Ingelst...	Vattenskydds...	Vellinge	Gällande
Östra Grevie	Vattenskydds...	Vellinge	Gällande

Vellinge kommuns vattentäcker vid Vellinge och Stora Hammar-Räng

Område Beslutsdokumentation Naturtyper (KNAS)

Översikt

Namn: Vellinge kommuns vattentäcker vid Vellinge och Stora Hammar-Räng

NVR-id: 2012369

Skyddstyp: Vattenskyddsområde

Berörda län: Skåne Län

Berörda kommuner: Trelleborg, Vellinge

Gällandedatum: 1988-03-29

Miljömål: Miljömål saknas

Areal

Land: 4 606,7 ha

Vatten: 3,3 ha

Skog: 0,0 ha

Total: 4 610,0 ha

Tillträdesförbud

6. När vattenskyddsområdet är identifierat kan du klicka på pilen längst till höger i raden för området, och välja **Exportera** (se bilder nedan):

4 träffar

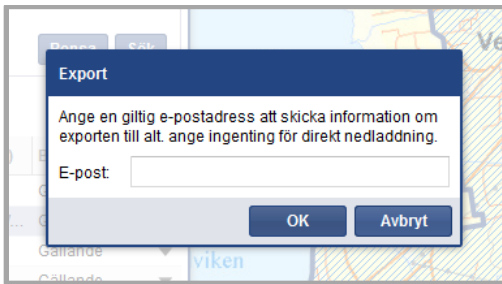
Namn ↑	Skyddstyp	Kommun(er)	Beslutsstatus
Arrie	Vattenskydds...	Vellinge	Gällande
Vellinge kom...	Vattenskydds...	Trelleborg, V...	Gällande
Västra Ingelst...	Vattenskydds...	Vellinge	Gällande
Östra Grevie	Vattenskydds...	Vellinge	Gällande

Information

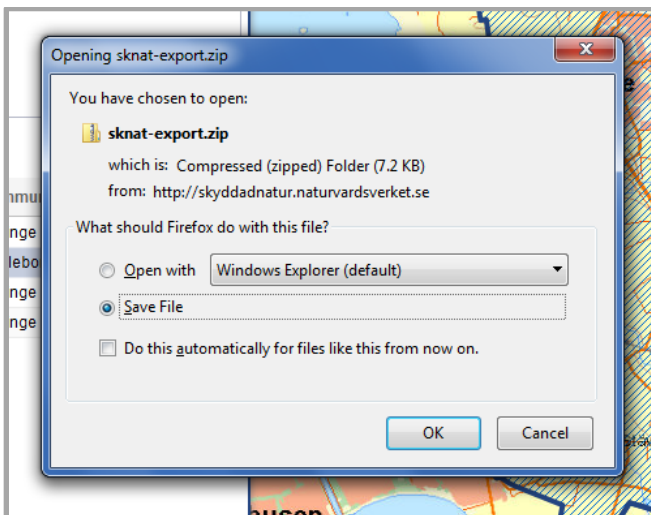
Gå till

Exportera

7. Ett nytt fönster öppnas. Bara klicka **OK** (eller skriva in din e-post adress för att få filen skickad till dig):



8. Webbläsaren öppnar ett nytt fönster, där du kan spara filen (zip-arkiverad shapefil) på din dator (välja **Spara som**). Vi rekommendera att du ändra filnamnet, till t.ex. VellingeKommunsVattentäkter.zip när du spara filen. Notera att fönstret kan se lite olika ut i olika webbläsare (Firefox; Internet Explorer; Google Chrome).



9. Upprepa proceduren (från steg 3) för alla vattenskyddsområde du är intresserad av.

Obs! **CKB:s Jordarthjälp är inte anpassad för vattenskyddsområden större än 3000 ha, eller mer än 10 km långa.** I områden större än 3000 ha blir det ofta väldigt många jordarter, och då de är över 10 km långa blir inte kartorna läsbara. På grund av detta kan urvalet av relevanta jordarter för simuleringar med MACRO-DB bli komplicerat, då det blir många jordarter och det inte blir tydligt på kartorna var de olika förekommer. Går det att få fram shape-filer för delar av det stora vattenskyddsområdet är det att föredra. CKB skickar gärna rapporter från Jordarthjälpen även för större område, för de som vill få en helhetsbild av området, men vi kan inte garantera läsbarhet på kartorna.